

**Obec Lipovec , okres Martin**  
**Obecný úrad Lipovec, Hrabiny č.290, 038 61 pošta Vrútky**

Lipovec, dňa 27.11.2017  
Č.sp.: 415/2017-Tk

**VEREJNÁ VYHLÁŠKA**  
**Oznámenie**  
**o začatí stavebného konania**  
**pozvánka na ústne pojednávanie**

Mesto Vrútky , Námestie S. Zachara 4, 038 61 Vrútky , podalo na obec Lipovec, ako príslušný stavebný úrad 1.stupňa podľa ustanovenia § 117 zákona č.50/1976 Zb. o územnom plánovaní a stavebnom poriadku / stavebný zákon/ v znení neskorších predpisov dňa 24.11.2017 žiadosť o vydanie územného rozhodnutia na stavbu „**Cyklotrasa Martin, nábrežie Turca Pltníky- Čachovský rad**“, miesto stavby : **pobrežie rieky Turiec – parcela č. CKN 4430/2 k.ú. Vrútky**. Uvedeným dňom začalo stavebné konanie .

Obec Lipovec, ako stavebný úrad podľa ust. §-u 117 zákona č.50/76 Zb. o územnom plánovaní a stavebnom poriadku /stavebný zákon/ v znení neskorších predpisov v súlade s § 61 stavebného zákona č. 50/1976 Zb. oznamuje účastníkom konania a dotknutým orgánom začatie konania a na prerokovanie žiadosti nariaďuje ústne pojednávanie, ktoré sa uskutoční dňa

**13.12.2017/stredu / o 10,00 hod.**

so stretnutím pozvaných na **MsÚ vo Vrútkach na stav. úrade v kanc. č. 209** s následnou návštevou stavby.

Do podkladov možno nahliadnuť do dňa pojednávania na obecnom úrade v Lipovci a pri ústnom pojednavaní. Účastník konania musí preukázať skutočnosť, na základe ktorej sa mu priznáva postavenie účastníka konania (napr.list vlastníctva na pozemky, príp. iné listinné dôkazy). Ak sa nechá niektorý s účastníkov zastupovať predloží jeho zástupca písomné splnomocnenie.

Účastníci konania môžu svoje prípadné námietky a pripomienky uplatniť najneskôr pri ústnom konaní, námietky podané po tomto termíne nebudú braté do úvahy .

V tej istej lehote sú povinné oznámiť svoje stanovisko aj dotknuté orgány, inak sa v zmysle §36 ods.3 stavebného zákona , má za to , že so stavbou z hľadiska ním sledovaných záujmov súhlasí. Ak niektorý z orgánov potrebuje na riadne posúdenie návrhu dlhší čas, stavebný úrad na jeho žiadosť určenú lehotu pred jej uplynutím primerane predĺži.

Táto vyhláška , ktorou sa oznamuje začatie konania stavby, bude vyvesená v súlade s ustanovením §26 ods.2 zák.č.71/1967 Zb. o správnom konaní v znení neskorších predpisov a podľa §61 ods.4 stavebného zákona – líniová stavba po dobu 15 dní na úradnej tabuli obce Lipovec a mesta Vrútky. Posledný deň tejto lehoty je dňom doručenia oznámenia o začatí územného konania.



PhDr. Jozef Maďa  
Starosta obce

Doručí sa verejnou vyhláškou (líniová stavba, zvlášť rozsiahla stavba, stavba s veľkým počtom účastníkov konania, neznámí účastníci konania a v zmysle § 26 správneho poriadku).

Zverejnenie verejnej vyhlášky musí byť uskutočnené v zmysle § 3 ods. 6 a § 26 ods.2 zákona c. 71/1967 Zb. o správnom konaní (správny poriadok) + príloha k verejným vyhláškam – situačný výkres

Obec .....- úradná tabuľa – zverejnenie po dobu 15 dní :

Vyvesené dňa : .....

Zvesené dňa : .....





Príloha: Situácia









Doručiť:

1. Mesto Vrútky, Námestie S. Zachara 4, 038 61 Vrútky
2. Slovenský vodohospodársky podnik, štátny podnik, Radničné námestie 8, Banská Štiavnica, PSČ 969 55.
3. vlastníci susedných parciel a stavieb
4. Stavba od A po Z, s.r.o., Thurzova 16A, 036 01 Martin
5. OU Martin- odb. st. o ŽP, Vajanského nám.č.1, Martin
6. Štátna ochrana prírody SR, SNP, P.O.Hviezdoslava 38, 036 01 Martin
7. OR PZ ODI, Novomeského 34, 036 01 Martin
8. Krajský pamiatkový úrad Žilina, Mariánske nám. č. 19, 010 01 Žilina
9. MO SR, Za kasárňou 3, 832 47 Bratislava
10. OU OKR, Vajanského nám.č.1, Martin
11. UC2 - údržbové centrum Banská Bystrica, Zvolenská cesta 21, 974 05 Banská Bystrica
12. Turvod a.s. Kuzmányho 25, 036 01 Martin
13. SSE – D a.s. Pri Rajčianke 2927/8, 010 47 Žilina
14. Slovak Telekom, a.s. Bajkalská 28, 817 62 Bratislava
15. a/a

Vybavuje: Ing. Terézia Kotlebová, 043/424 1821, [terezia.kotlebova@vrutky.sk](mailto:terezia.kotlebova@vrutky.sk)

### LEGENDA ZNAČENIA :

- 385 14b - VÝŠKA EXISTUJÚCEHO TERÉNU
- R20 - ZNAČENIE POLOMERU OBLÚKOV CYKLOTRASY
- 418/13 - ZNAČENIE Č. PARCELY POZEMKOV
-  - VÝRUB STROMU
-  - PRÍSTUP ÚDRŽBY POVODIA
-  - ODDYCHOVÁ PLOCHA
-  - INFORMAČNÁ TABUĽA

-  - VONKAJŠIA HRANA CYKLOTRASY - VONKAJŠIA HRANA OBRUBNÍKA
-  - STREDOVÁ ČIARA LÍNIE CYKLOTRASY
-  - OCELOVÉ ZÁBRADLIE
-  - TRASA NN ROZVODOV VEREJNÉHO OSVETLENIA
-  - EXISTUJÚCA KANALIZÁCIA
-  - EXISTUJÚCI TELEKOMUNIKAČNÝ KÁBEL - ORANGE
-  - EXISTUJÚCI TELEKOMUNIKAČNÝ KÁBEL - TELEKOM
-  - EXISTUJÚCA SIŤ VN

### POZNÁMKY :

- PROJEKT PREDPOKLÁDÁ RIŠENIE POVRCHU CYKLOTRASY Z ASFALTOBETÓNU
- ĎALŠIE POZNÁMKY VÍD. T5

### DOKUMENTÁCIA PRE STAVEBNÉ POVOLENIE

HLAVNÝ INŽINIER PROJEKTU	Ing. Miroslav Stolárík	Stavba odA, s.r.o. www.stavba-az.sk Turecská 19a, Mašin 038 01 89 +421 911 280 826, office@stavba-az.sk	
ZODPOVEDNÝ PROJEKTANT	Ing. Miroslav Stolárík		
VYPRACOVAL	Ing. M. Stolárík, Ing. I. Kolentníková		
KONTROLOVAL			
INVESTOR:	Mesto Vrútky, Námestie S. Zachára 4, Vrútky, 038 61	FORMÁT	A4/A4
MIESTO STAVBY:	Nábřeží rieky Turiec - parc. č. KN-C 4430/2 k.ú. Vrútky	DÁTUM	11/2017
NAZOV STAVBY:	Cyklotrasa Matijn - Vrútky nábřeží Turca Pliňáky - Čachovský rad	ÚČEL	DSP
OBJEKT:	SO 01.2 - Objekt cyklotrasy - komunikácie a spavné plochy - časť Vrútky	MIERKA	1:500
OBSAH VYKRESU:	Koordináčna situácia	Č. ZÁKAZKY	00
		REVIZIA	00
		Č. VÝKRESU	

